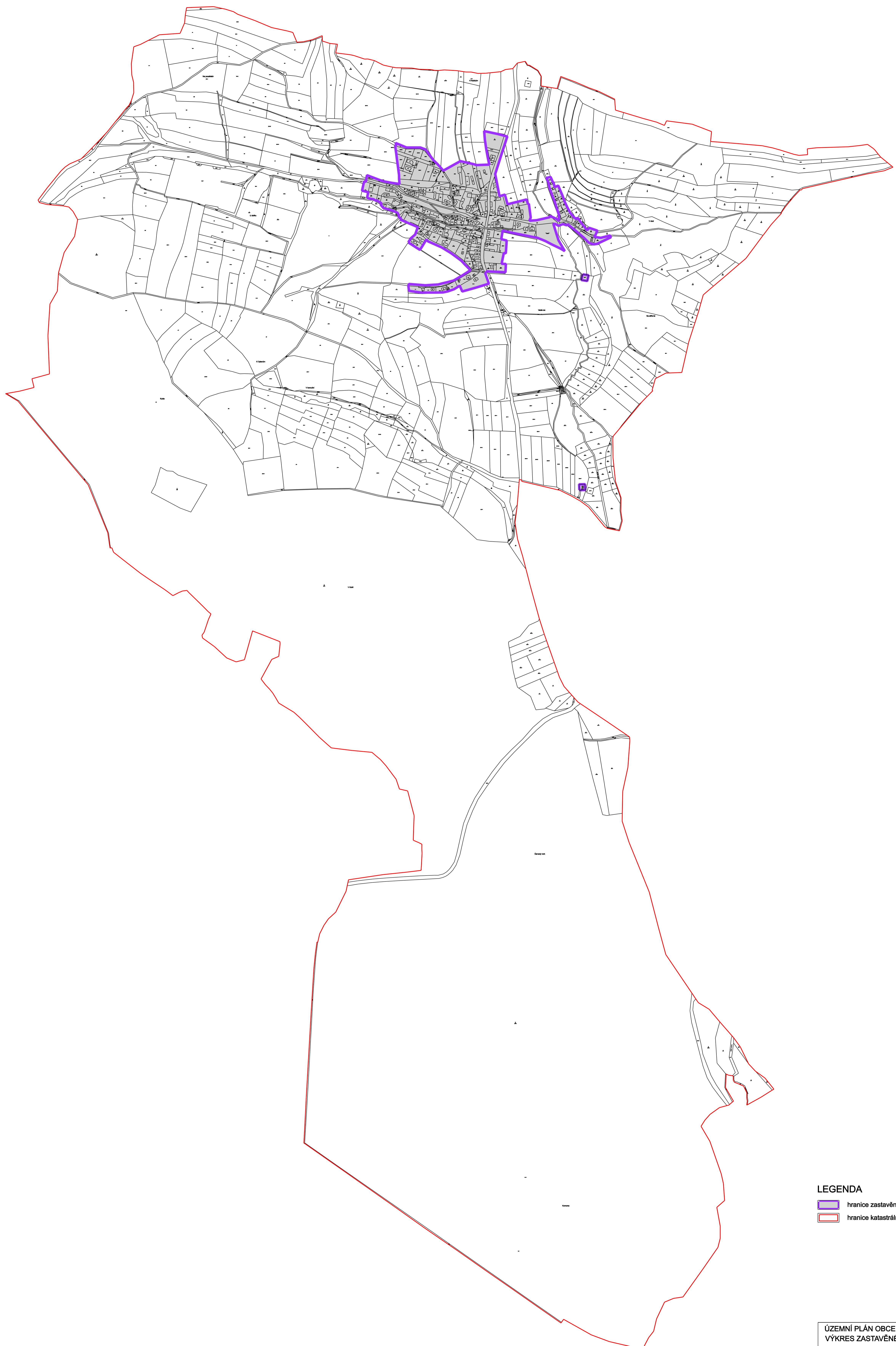
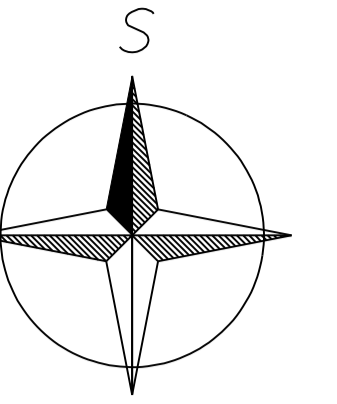




# ÚZEMNÍ PLÁN OBCE VÝŽERKY


VÝKRES ZASTAVĚNÉHO ÚZEMÍ

M 1: 5000



## LEGENDA

-  hranice zastavěného území
-  hranice katastrálního území

ÚZEMNÍ PLÁN OBCE VÝŽERKY VÝKRES ZASTAVĚNÉHO ÚZEMÍ		
OBJEDNATEL	Obec Výžerky	
PROJEKTANT	Ing. arch. Vladimír Černý Čusovského třída 20, 170 00 Praha 7 - Holešovice	
datum zpracování	BŘEZEN 2017	