













-  HRANICE ŘEŠENÉHO ÚZEMÍ
-  HRANICE ZASTAVĚNÉHO ÚZEMÍ
-  HRANICE ZASTAVITELNÝCH PLOCH
-  POLOHOVIS (KN)
-  PLOCHY S ROZDÍLNÝM ZPŮSOBEM VYUŽITÍ
-  PLOCHY SMÍŠENÉ OBYTNÉ
-  SMÍŠENÉ OBYTNÉ VENKOVSKÉ
-  PLOCHY OBYTNÉHO VYBAVENÍ
-  OBYTNÉ VYBAVENÍ - SPORT
-  PLOCHY DOPRAVNÍ INFRASTRUKTURY
-  DOPRAVA SILNIČNÍ
-  PLOCHY, VE KTERÝCH JE ROZHODOVÁNÍ O ZMĚNÁCH V ÚZEMÍ PODMÍNĚNO ZPRACOVÁNÍM ÚZEMNÍ STUDIE:
- ZS-SV
- ZS-SV

Záznam o účinnosti	
Správní orgán, který územní plán vydal	Zastupitelstvo obce Výžerky
Datum nabytí účinnosti územního plánu	
Jméno, příjmení, funkce, podpis oprávněné úřední osoby pořizovatele	Ing. Čestmíra Štastná vedoucí odboru územního plánování a regionálního rozvoje Městského úřadu v Říčanech
Otisk úředního razítka	